


Утверждена



**Схема расположения земельного участка или земельных участков на кадастровом плане территории**

Условный номер земельного участка		
Площадь земельного участка 2 м2		
Вид разрешенного использования земельного участка: Объект нестационарной торговли		
Адрес земельного участка: Ростовская область, Семикаракорский район, г. Семикаракорск, ул. Калинина (район магазина «Водолей» ул. Калинина, 453)		
Система координат МСК-61		
Обозначение характерных точек границ	Координаты, м	
	X	Y
1	2	3
1	453300	2284099
2	453300	2284101
3	453299	2284101
4	453299	2284099

24

61:35:0110102






61:35:0110102:1

61:35:0110102:26

Масштаб 1:393

**Условные обозначения**

-  образованная часть границы
-  обозначение характерной точки границы
- 61:35:0110102 кадастровый номер квартала
-  граница кадастрового квартала

1.0.57.33