

возмощно 2 м
103 м

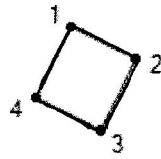
Утверждена
ЗАВЕДУЮЩИЙ ОТДЕЛОМ
АРХИТЕКТУРЫ, ГРАДОСТРОИТЕЛЬСТВА
И ЗЕМЕЛЬНО-ИМУЩЕСТВЕННЫХ ОТНОШЕНИЙ
АДМИНИСТРАЦИИ СЕМИКАРАКОРСКОГО
ГОРОДСКОГО ПОСЕЛЕНИЯ-ГЛАВНЫЙ АРХИТЕКТОР
Сулименко / А. В. Сулименко /
20 16 г.

Схема расположения земельного участка или земельных участков на кадастровом плане территории

Условный номер земельного участка		
Площадь земельного участка 10 м ²		
Вид разрешенного использования земельного участка: Объект нестационарной торговли		
Адрес земельного участка: Ростовская область, Семикаракорский район, г. Семикаракорск, пересечение ул. Строителей и ул. Королева (район магазина "Пикет № 7")		
Система координат МСК-61		
Обозначение характерных точек границ	Координаты, м	
	X	Y
1	2	3
1	455058	2288008
2	455056	2288010
3	455053	2288009
4	455055	2288006



1 1 8 0 9 2 1 2

61:35:0110159



Масштаб 1:320

Условные обозначения

-  образованная часть границы
-  обозначение характерной точки границы
- 61:35:0110159 кадастровый номер квартала