


Утверждена

ЗАВЕДУЮЩИЙ ОТДЕЛОМ
АРХИТЕКТУРЫ, ГРАДОСТРОИТЕЛЬСТВА
И ЗЕМЕЛЬНО-ИМУЩЕСТВЕННЫХ ОТНОШЕНИЙ
АДМИНИСТРАЦИИ СЕМИКАРАКОРСКОГО
ГОРОДСКОГО ПОСЕЛЕНИЯ-ГЛАВНЫЙ АРХИТЕКТОР

 / А. В. Сулименко /

20__

Схема расположения земельного участка или земельных участков на кадастровом плане территории

Условный номер земельного участка		
Площадь земельного участка <u>5</u> м ²		
Вид разрешенного использования земельного участка: <u>Объект нестационарной торговли</u>		
Адрес земельного участка: Ростовская область, Семикаракорский район, г. Семикаракорск, в районе магазина «Пикет №4» ул. Авилова, 37		
Система координат МСК-61		
Обозначение характерных точек границ	Координаты, м	
	X	Y
1	2	3
1	453281	2288240
2	453281	2288242
3	453280	2288242
4	453280	2288240

61:35:0110170





61:35:0110170:8

61:35:0110170:93

61:35:0110

Масштаб 1:256

Условные обозначения

-  образованная часть границы
-  обозначение характерной точки границы
- 61:35:0110170 кадастровый номер квартала