

пор 1602
с.от 12

Утверждена


ЗАВЕДУЮЩИЙ ОТДЕЛОМ
АРХИТЕКТУРЫ, ГРАДОСТРОИТЕЛЬСТВА
И ЗЕМЕЛЬНО-ИМУЩЕСТВЕННЫХ ОТНОШЕНИЙ
АДМИНИСТРАЦИИ СЕМИКАРАКОРСКОГО
ГОРОДСКОГО ПОСЕЛЕНИЯ-ГЛАВНЫЙ АРХИТЕКТОР
Сулименко / А. В. Сулименко /
16 04 20 16

_____ (наименование документа об утверждении, включая
_____ наименования органов государственной власти или
_____ органов местного самоуправления, принявших
_____ решение об утверждении схемы или подписавших соглашение о перераспределении земельных
участков)
от _____ № _____

Схема расположения земельного участка или земельных участков на кадастровом плане территории



Условный номер земельного участка _____		
Площадь земельного участка 3 м2		
Вид разрешенного использования земельного участка: Объект нестационарной торговли		
Адрес земельного участка: Ростовская область, Семикаракорский район, г. Семикаракорск, ул. Ленина между магазином "Магнит" и бывшим кинотеатром "Прогресс"		
Система координат МСК-61		
Обозначение характерных точек границ	Координаты, м	
	X	Y
1	2	3
1	453992	2287093
2	453993	2287093
3	453993	2287095
4	453992	2287095

61:35:0110138



Масштаб 1:69

Условные обозначения

- | | |
|---|---------------------------------------|
|  | образованная часть границы |
|  | обозначение характерной точки границы |
| 61:35:0110138 | кадастровый номер квартала |