

Утверждена

(наименование документа об утверждении, включая наименования органов государственной власти или органов местного самоуправления, принявших решение об утверждении схемы или подписавших соглашение о перераспределении земельных участков)

от _____ № _____







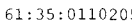

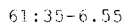


Схема расположения земельного участка или земельных участков на кадастровом плане территории

Система координат: МСК-61 зона 2					
Условный номер земельного участка		-			
<i>(указывается в случае, если предусматривается образование двух и более земельных участков)</i>					
Площадь земельного участка		400		м ²	
<p>(указывается проектная площадь образуемого земельного участка, вычисленная с использованием технологических и программных средств, в том числе размещенных на официальном сайте федерального органа исполнительной власти, уполномоченного Правительством Российской Федерации на осуществление государственного кадастрового учета, государственной регистрации прав, ведение Единого государственного реестра недвижимости и предоставление сведений, содержащихся в Едином государственном реестре недвижимости, в информационно-телекоммуникационной сети "Интернет" (далее - официальный сайт), с округлением до 1 квадратного метра. Указанное значение площади земельного участка может быть уточнено при проведении кадастровых работ не более чем на десять процентов)</p>					
Обозначение характерных точек границ	Координаты		Обозначение характерных точек границ	Координаты	
	(указываются в случае подготовки схемы расположения земельного участка с использованием технологических и программных средств, в том числе размещенных на официальном сайте. Значения координат, полученные с использованием указанных технологических и программных средств, указываются с округлением до 0,01 метра)			(указываются в случае подготовки схемы расположения земельного участка с использованием технологических и программных средств, в том числе размещенных на официальном сайте. Значения координат, полученные с использованием указанных технологических и программных средств, указываются с округлением до 0,01 метра)	
	X	Y		X	Y
н1	455 929,77	2 290 437,99	н4	455 967,53	2 290 425,34
н2	455 926,41	2 290 428,47	н1	455 929,77	2 290 437,99
н3	455 964,16	2 290 415,94			



Масштаб 1:1 000

Условные обозначения:

-  - Характерная точка границы земельного участка, сведения о которой отсутствуют в ЕГРН, новая характерная точка
-  - вновь образованная часть границы, сведения о которой достаточны для определения ее местоположения
-  - Существующая часть границы, сведения ЕГРН о которой позволяют однозначно определить ее местоположение
-  :ЗУ1 - образуемый земельный участок, находящийся в госсобственности
-  - Надписи кадастрового номера земельного участка
-  - Граница кадастрового квартала
-  - Обозначение кадастрового квартала
-  - Обозначение границы зоны с особыми условиями использования территории (ЗОУИТ)
-  - Номер ЗОУИТ
-  - Подъезд
-  - Объекты капитального строительства согласно сведениям ЕГРН